

# Landupplýsingagátt LMÍ Á réttri leið?

Anna Guðrún Ahlbrecht

Sigurjón Jónsson

30.04.2015



HEIM

LEIT

SKOÐA

OPNA KORTAVEFSJÁ

## Heim

Landupplýsingagáttin er einföld og þægileg leið til að deila landupplýsingum.  
Allt sem þarf eru 3 einföld skref.

### Þú getur einfaldlega...

#### Fundið gögn

 **Leit**

Leitað að gögnum (gott að nota \* í leit)

Hlaðið niður gögnum

### Þú getur gert meira...

#### Verið notandi

Stofnað aðgang

Vistað leit

#### Deilt gögnum

Búið til lýsigögn

Halað upp þínum  
gögnum

Birt gögn

Landupplýsingagáttin er byggð á Esri Geoportal Server. Vinsamlegast lesið [Fyrirvara](#) og [Friðhelgi](#) eða [Hafðu samband](#).



# Leita

## + Færslur birtar frá: Landupplýsingagátt

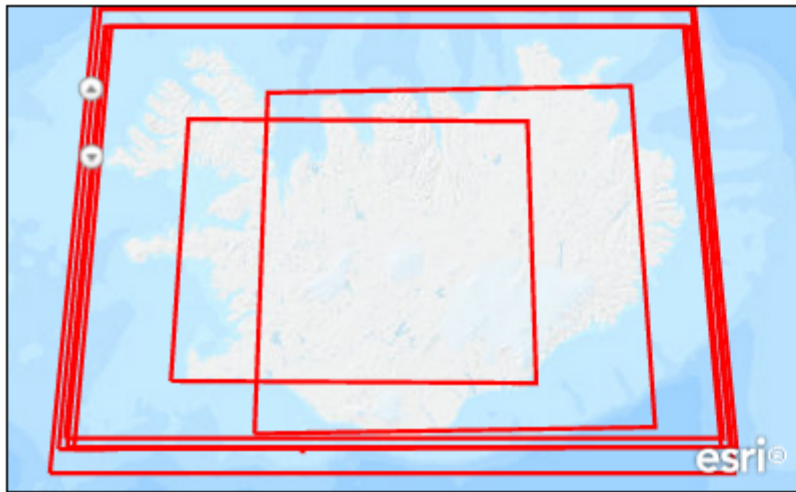
Smelltu hér til að velja aðra leitargátt eða stilla leit af.

## Aðrir valkostir

### Hreinsa

### HVAR

Hvar sem er  Skarast við  Að fullu innan



Niðurstöður 1-10 af 18 færslu(m)

Útvíkka niðurstöður [Þysja að niðurstöðu\(m\)](#) [Þysja að leitarvæði](#)

[Fastmerki](#)

[Niðurhalssíða Landmælinga Íslands](#)

[Orkugrunnkort - Gagnayfirlit](#)

[Jarðminjar á háhitasvæðum Íslands - NI\\_J40v\\_hahitiJarðminjar](#)

[Vatnagrunnur Veðurstofu Íslands 2.0](#)

[Gróðurkort af Miðhálandi Íslands 1:25.000 NI\\_G25v\\_midhalendi\\_01](#)

[Reitakerfi Náttúrufræðistofnunar Íslands - NI\\_reitakerfi\\_v](#)

[Surtsey-reitakerfi Náttúrufræðistofnunar Íslands - NI\\_reit\\_v\\_Surtsey\\_100m](#)

[LMÍ IS 50V Vatnafar Skoðunarþjónusta](#)

[Landgrunnsörnefni](#)

Sjá niðurstöðu með REST

API: [GEORSS](#) [ATOM](#) [HTML](#) [FRAGMENT](#) [KML](#) [JSON](#) [CSV](#)

# Skoða


Hér er hægt að sjá sýnishorn af veftré sem þú getur lagað að þínum þörfum. Hægt er að leita eftir mismunandi flokkunum undir listanum.

Listi

- Tegund efnis
- ISO Efnisflokkur
- Inspire gagnabema
  - Viðauki I
    - Hnitakerfi
    - Reitakerfi**
    - Örnefni
    - Stjórnsýslueiningar
    - Heimilisföng
    - Landareignir og lóðir
    - Flutninganet
    - Vatnafar
    - Vernduð svæði
  - Viðauki II
    - Hæð
    - Landgerðir
    - Uppréttar fjarkönnunarmyndir
    - Jarðfræði
  - Viðauki III
    - Tölfræðilegar einingar
    - Byggingar
    - Jarðvegur
    - Landnotkun
    - Heilsa manna og öryggi


2 niðurstöður  [Sía](#) [Hreinsa](#)

Sýni 1-2

 **Reitakerfi Náttúrufræðistofnunar Íslands - NI\_reitakerfi\_v**

Reitakerfi fyrir útbreiðslukort lífvera á Íslandi í 10 km og 2 km reitum (10-km- and 2-km-grid to compile distribution maps of organisms in Iceland). Flákalag og punktalag (miðpunktar). Hver reitur er auðkenndur með 4 tölustöfum þannig að tvær fyrstu töl...

[Lýsigögn](#) [XML Lýsigögn](#)

 **20 km reitakerfi fyrir 'Vistgerðakort af Íslandi 1:50.000' reit\_v\_20km\_VGK50**

20 km reitakerfi fyrir 'Vistgerðakort af Íslandi 1:50.000' reit\_v\_20km\_VGK50 (20 km tiles for 'Habitat Type Map of Iceland 1:50.000' reit\_v\_20km\_VGK50). Reitakerfi og blaðskipting í 20 km (162 hálandis-reita, 176 láglendis-reita). Flákalag og punktalag (h...

[Lýsigögn](#) [XML Lýsigögn](#)

# Skráning lýsigagna

- Landupplýsingagáttin sett upp 2011
- Skráningaraðilar eru í dag á þriðja tug
- Skráningar rétt rúmlega 100
- Einungis lýsigögn (metadata) eru vistuð í gáttinni sjálfri
- Fjöldi útgefinna lýsigagna hér til hliðar

	20.4.2015	22.10.2014	22.10.2013	8.2.2013
<b>Skráningaraðilar</b>				
Ferðamálastofa				
Fiskistofa	1	1		
Forsætisráðuneytið	1	1		
Íslenskar orkurannsóknir				
Jarðvísindastofnun				
Landgræðslan	1	1	1	
Landhelgisgæslan				
Landmælingar Íslands	33	33	17	x
Landsnet	3	3	3	
Landbúnaðarháskólinn				
Minjastofnun Ríkisins				
Náttúrufræðistofnun	18	18		
Orkustofnun	21	18		x
Orkuveitan	8	8	8	x
Reykjavíkurborg	9	9		x
Skipulagsstofnun				
Skógrækt	1	1	1	x
Þjóðskra Íslands	1	1		
Umhverfisstofnun			1	
Vatnajökulsþjóðgarður				
Veðurstofa Íslands	2	2	1	
Vegagerðin	8	8		x
Veiðimálastofnun				
	<b>107</b>	<b>104</b>	<b>32</b>	<b>51</b>

# Lýsigögn – verkefni skilgreint í lögum

---

## Lög um grunngerð fyrir stafrænar landupplýsingar

2011 nr. 44 10. maí

---

4. *Lýsigögn*: Upplýsingar um gögn og/eða þjónustu eða lýsing einkenna gagnasafna, svo sem innihalds, eiginleika eða ástands.

...

6. *Landupplýsingagátt*: Vefsetur sem veitir aðgang að stafrænum landupplýsingum og tengdri þjónustu.

■ **4. gr. Lýsigögn.**

Stjórnvöld skulu leggja fram lýsigögn fyrir þær stafrænu landupplýsingar og vefþjónustu sem þau eiga, reka eða varðveita. Uppfæra skal lýsigögnin ef breytingar verða á gögnunum eða ný gögn bætast við.

# Lög um grunngerð fyrir stafrænar landupplýsingar

2011 nr. 44 10. maí

## ■ 5. gr. Landupplýsingagátt.

Landmælingar Íslands skulu starfrækja landupplýsingagátt til að veita aðgang að stafrænum landupplýsingum og upplýsingum um þær. Eftirtalin vefþjónusta skal vera aðgengileg öllum í gegnum landupplýsingagáttina:

1. Lýsigagnþjónusta sem gefur kost á að leita að stafrænum landupplýsingum og tengdri þjónustu.
2. Skoðunarþjónusta sem að lágmarki gefur kost á að skoða gögn, skýringar þeirra og lýsigögn, fara um þau, þysja inn/út, hliðra þeim eða skara.

3. Niðurhalsþjónusta sem gefur kost á að hala niður afritum stafrænna landupplýsinga eða fá beinan aðgang að þeim, hvort sem er að öllu leyti eða að hluta.

4. Vörpunarþjónusta sem gefur kost á að varpa stafrænum landupplýsingum til að samhæfni náist.

5. Þjónusta sem gefur kost á að virkja ólíka vefþjónustu landupplýsinga.

Aðgangur að þjónustu skv. 1.–5. tölul. 1. mgr. skal opin öllum með þeim takmörkunum á upplýsingarétti sem greinir í 6. gr. laga um upplýsingarétt um umhverfismál.

Upplýsingatexti skal vera til í íslenskri útgáfu eftir því sem unnt er. Lýsigögn öll skulu vera til í íslenskri útgáfu.

# INSPIRE GÁTTIN



INSPIRE GEOPORTAL

Enhancing access to European spatial data

EUROPEAN COMMISSION > INSPIRE > INSPIRE GEOPORTAL

What's new

## Welcome to the INSPIRE geoportal

The INSPIRE Directive requires the Commission to establish a community geo-portal and the Member States shall provide access to their infrastructures through the geo-portal as well as through any access points they themselves decide to operate.

More...

## Discovery / Viewer

Search, discover and view geographic information provided by European governmental, commercial, and non-commercial organizations.

More...

## Validator

The purpose of the INSPIRE Metadata Validator is to test the compliance of INSPIRE metadata.

Invalid Element  
Number of instances  
(2, 2.5) Unq  
(1) Identif  
2005/gmd]]

- Hér mætast lýsigögn evrópsku grunngerðarinnar
- Upplýsingar úr Landupplýsingagáttinni fara sjálfkrafa í INSPIRE gáttina
- Nóg að skrá lýsigögn í íslensku gáttina



# CSW

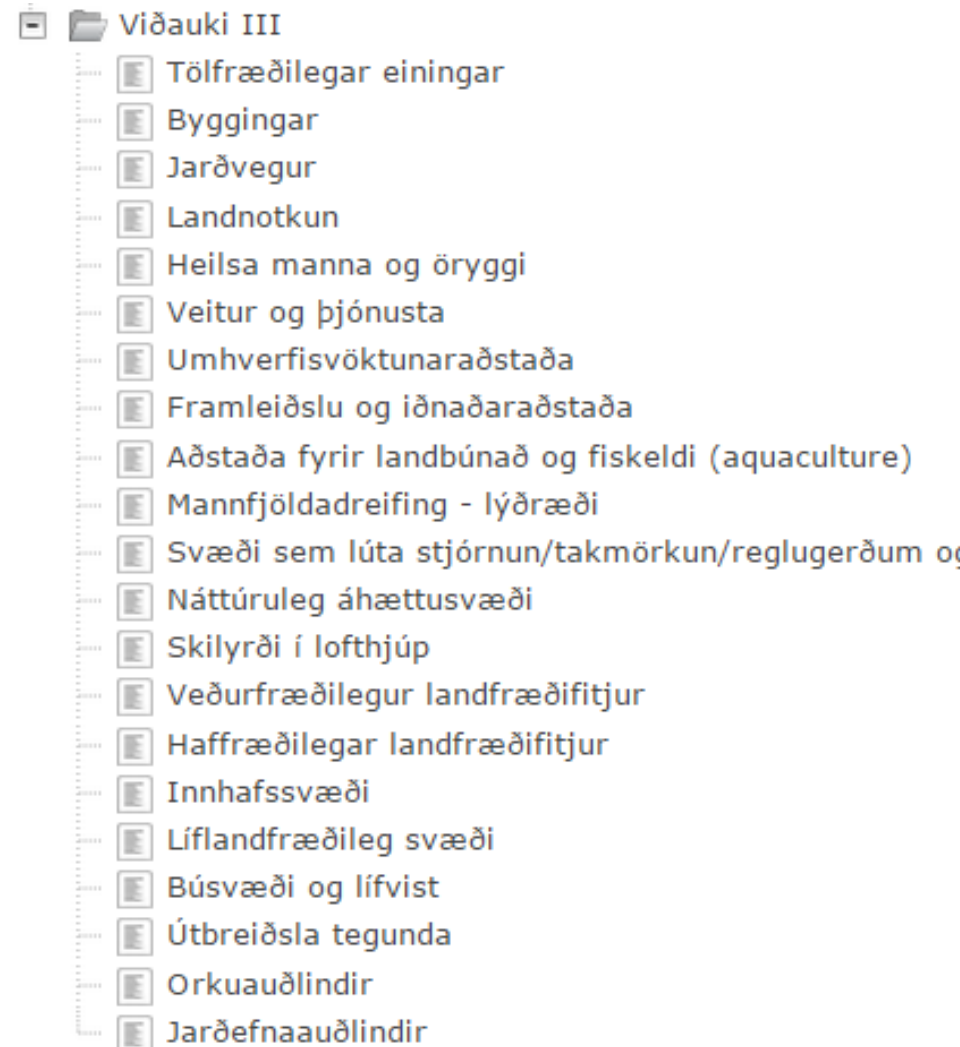
- Catalogue Service for the Web
- Hægt að nota þessa þjónustu til að
  - ná í lýsigögn af netþjóni (*GetCapabilities*)
  - ná í gögn (*GetRecords*)
  - ná í lýsigögn frá öðrum stað (*Harvest*)
  - ýta lýsigögnum yfir á netþjón (*Transaction*)

# CSW

- Landupplýsingagátt tengist við INSPIRE gátt með CSW
- Hægt er að nálgast þjónustur af Geoserver með CSW
  - Sjá allt sem þar er í boði
    - (líkt og WMS eða WFS)

# Áherslur 2015

- Uppfærslur: uppfæra lýsigögn sem nú þegar eru í Landupplýsingagáttinni
  - Einungis nýjasta útgáfa lýsigagna viðkomandi gagnasetta er í Landupplýsingagáttinni
- Viðauki III
- Hvetja aðra til að skrá – veita leiðsögn
- Bæta virkni Landupplýsingagátta
- GEMET lykilorðalistinn



# Samræmingarverkefni GEMET orðalistinn frá EIONET

GEneral Multilingual Environmental Thesaurus  
European Environment Information and Observation Network!

- EEA hefur látið þýða rúmlega 5.000 orð GEMET listans yfir á íslensku
- Listinn er nú þegar aðgengilegur á 33 tungumálum
- Næstu skref: gæðaskoða listann með sérfræðingum stofnana á hverju sviði (manngert, náttúra, jarðfræði o.s.frv.) og fagfólki í þýðingum
- Mikilvægi svona orðalista er þekkt en við vorum minnt á það þegar Landupplýsingagátt Landmælinga Íslands var sett á laggirnar.
- Í gáttinni er boðið upp á að nota orðalista, t.d. GEMET
- Lýsigögn umhverfisupplýsinga sem skráð eru í dag hafa enga samræmda hugtakanotkun
- Þetta stendur til bóta með tengingu við GEMET listann

## EIONET GEMET Thesaurus

SERVICES | REPORTNET | TOOLS | TOPICS (ETCS)

You are here: Eionet » GEMET

### Local navigation

- » Helpdesk
- » User directory
- » Roles
- » Organisations
- » NFP/Eionet IG
- » Mails to NFPs
- » SERIS
- » Workplan/planner
- » Meetings & events
- » Priority dataflows
- » AQ Portal

**Find a person**

### Account services

- I have
- » lost my password

[Thematic Listings](#) | [INSPIRE Spatial Data Themes](#) | [Alphabetic Listings](#) | [Hierarchical Listings](#) | [Search Thesaurus](#)

Select language: [ar](#) [bg](#) [ca](#) [cs](#) [da](#) [de](#) [el](#) [en](#) [en-US](#) [es](#) [et](#) [eu](#) [fi](#) [fr](#) [ga](#) [hr](#) [hu](#) [it](#) [lt](#) [lv](#) [mt](#) [nl](#) [no](#) [pl](#) [pt](#) [ro](#) [ru](#) [sk](#) [sl](#) [sv](#) [tr](#)  
[uk](#) [zh-CN](#)

### Themes list

- |                            |                                      |
|----------------------------|--------------------------------------|
| administration             | legislation                          |
| agriculture                | materials                            |
| air                        | military aspects                     |
| animal husbandry           | natural areas, landscape, ecosystems |
| biology                    | natural dynamics                     |
| building                   | noise, vibrations                    |
| chemistry                  | physics                              |
| climate                    | pollution                            |
| disasters, accidents, risk | radiations                           |
| economics                  | research                             |
| energy                     | resources                            |
| environmental policy       | social aspects, population           |
| fishery                    | soil                                 |
| food, drinking water       | space                                |
| forestry                   | tourism                              |
| general                    | trade, services                      |
| geography                  | transport                            |
| human health               | urban environment, urban stress      |
| industry                   | waste                                |
| information                | water                                |

# Verkefnalisti samstarfsaðila í grunngerðinni

- **Setja verkefnið á dagskrá**
- **Skráning upplýsinga um gagnasöfn (lýsigögn) er fyrsta skrefið**
- **Gagnaskipulag** þarf að vera til
- **Samræming** á vinnubrögðum
- **Gera gögn aðgengileg**, fyrst innanhús og fyrir samfélagið
- **Tenging við landupplýsingagátt** (aðgengi, deila með öðrum)

Ef þið hafið spurningar varðandi  
Landupplýsingagáttina:

[Imi@Imi.is](mailto:Imi@Imi.is) / [anna@Imi.is](mailto:anna@Imi.is) / [sigurjon@Imi.is](mailto:sigurjon@Imi.is)

Takk fyrir okkur